

MAPA DO CELÓW PROJEKTOWYCH

SKALA 1:500

Województwo : świętokrzyskie
 Powiat: starachowicki
 Gmina : **Brody**
 Jedn. ewiden: 261102_2, Brody-Gmina Wiejska
 Obręb : **0007 Krynki**
 Ulica: **Apteczna**
 Działka: nr **327/13**

Mapę niniejszą zaktualizowano w obrębie działki nr 327/13 w miesiącu kwietniu 2012r. geodeta uprawniony Agnieszka Czyż-Świrta

UWAGA! Granice nieruchomości i użytków przyjęto według ewidencji gruntów.

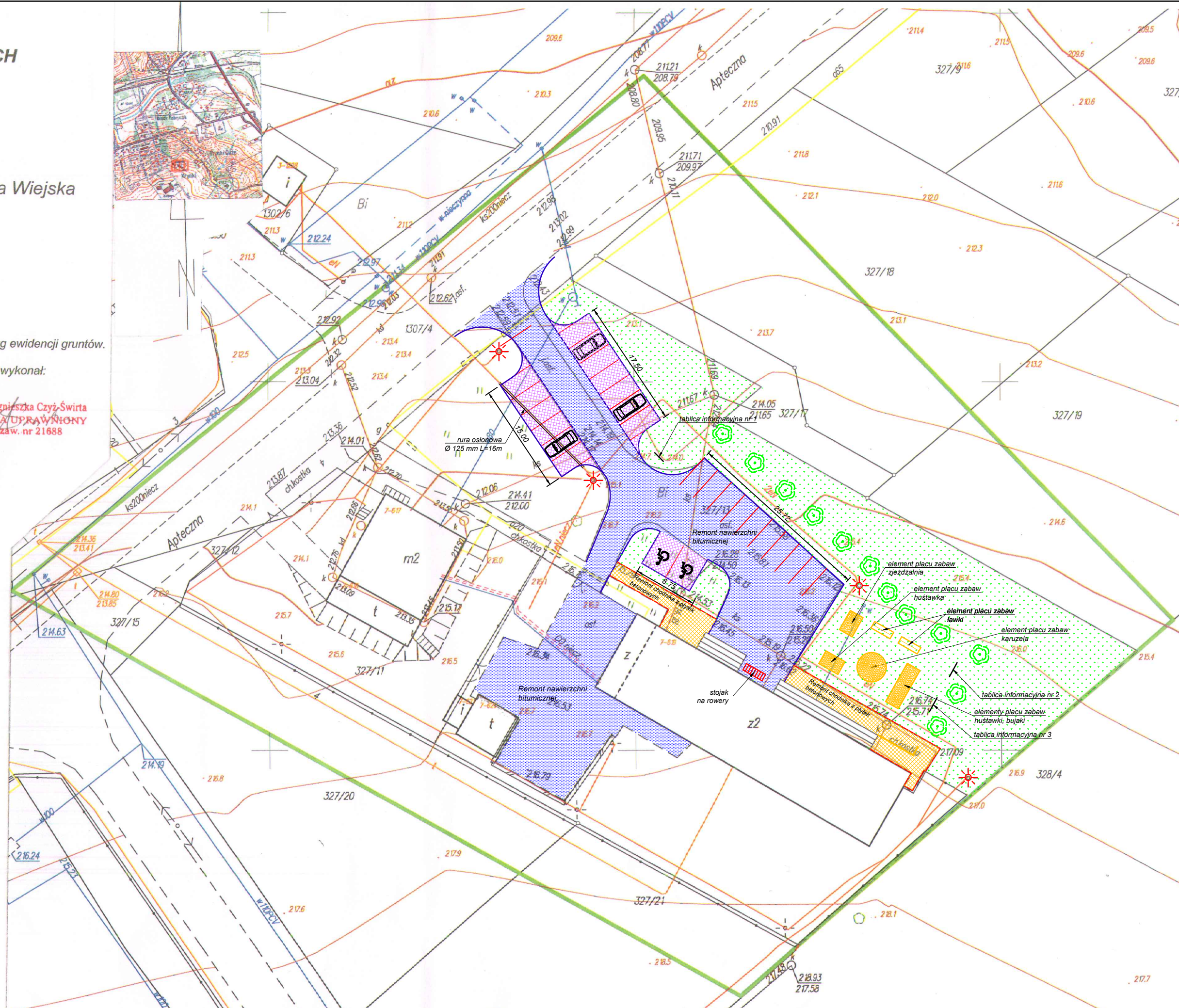
Starachowice, 20.04.2012r.

wykonał:











mgr inż. Agnieszka Czyż-Świrta
 GEODETA UPRAWNIONY
 upr. z aw. nr 21688

USŁUGI GEODEZYJNE
 ul. Gałczyńskiego 3/32, 25-409 Kielce
 NIP 657-104-76-30, Regon 290083053
 tel. 787 255 626

STAROSTA STARACHOWICKI
 Powiatowy Ośrodek Dokumentacji Geodezyjnej
 i Kartograficznej w Starachowicach
 w obszarze oznaczonym linią zieloną potwierdzono w terenie aktualność treści mapy zasadniczej. Dokumenty potwierdzające aktualność mapy przyjęto do zasobu powiatowego w dniu 2012-05-07 i zaewidencjonowano pod nr 3611-443/2012. Niniejsza mapa może służyć do celów projektowych. Projektowane obiekty budowlane wymagające pozwolenia na budowę podlegają wyliczeniu i inwentaryzacji powykonalowej przez jednostki uprawnione do wykonywania prac geodezyjnych. Starachowice dn. 2012-05-07 upr. inż. Urszula Kielan KIEROWNIK Powiatowego Ośrodka Dokumentacji Geodezyjnej i Kartograficznej



LEGENDA

-  - nawierzchnia z mieszanki min.-asfaltowej
-  - nawierzchnia parkingów z mieszanki min.-asfaltowej
-  - nawierzchnia chodników z kostki brukowej gr. 6 cm
-  - tereny zielone
-  - urządzenia placu zabaw
-  - krawężnik bet. wystający 15x30x100 cm na ławie betonowej z oporem
-  - krawężnik bet. "na płask" 20x30x100 cm na ławie betonowej
-  - obrzeże betonowe 6x20x100 cm
-  - rury osłonowe dwudzielne Ø 125 mm
-  - lampy oświetleniowe "parkowe"

 TAK Tadeusz Serafin		Adres : Gadka 39, 27-220 Mirzec Siedziba firmy: Marcinków 100, 27-215 Wąchock kom. 663 939 744
Zamawiający : Gmina Brody ul. Staszica 3, 27-230 Brody		
Nazwa obiektu : Zagospodarowanie Terenu - Ośrodek Zdrowia w Krynkach	Branża : DROGOWA	
Temat opracowania : Zagospodarowanie przestrzeni publicznej przy Ośrodku Zdrowia w Brodach z siedzibą w Krynkach	Stadium : P.B.	
Nazwa rysunku : PROJEKT ZAGOSPODAROWANIA TERENU		Skala : 1:500
ZESPÓŁ PROJEKTOWY		
Imię i nazwisko : mgr inż. Andrzej Łukawski	Podpis : Nr uprawnień : KI-527/94	Data : 07.2012 r.
Projektant : mgr inż. Andrzej Łukawski	Opracował : Tadeusz Serafin	Rys. nr : 1